Profil w11–Kd25

Podziałka 1:100/250


X=6400605,69
Y=5614665,19
Profil Kd25–wp33, DN160,
Rz.dna=398,00
X=6400602,95
Y=5614665,73
Profil Kd25–wp32, DN160,
Rz.dna=398,00
W =398,93
398,00
studnia bet. ø1000
P.p.=385,00
Ho=0,92
Ho=0,93

	w11	Kd25
Nazwa węzła	w11	Kd25
Rzędna istniejącego terenu	398,91	398,90
Rzędna projektowanego terenu		398,93
Rzędna dna proj. kanału	397,99	398,00
Długość odcinka	2,79	
Proj. spadek kanału, odległość	L=2,79 i=5 ‰	
Proj. średnica nominalna, materiał	PP DN200	
Hektometr i odległości	0	2,79

Profil Kd25–wp32

Podziałka 1:100/250

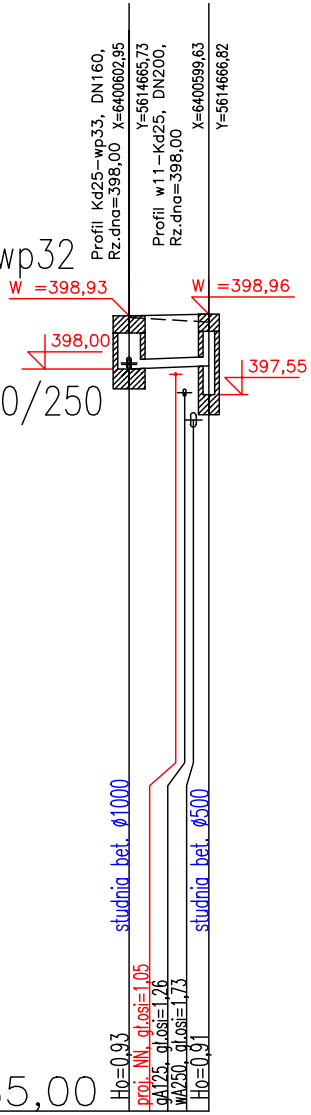
Profil Kd25–wp33, DN160,
Rz.dna=398,00
X=6400602,95
Y=5614665,73
Profil w11–Kd25, DN200,
Rz.dna=398,00
X=6400599,63
Y=5614666,82
W =398,93
398,00
W =398,96
397,55
studnia bet. ø1000
studnia bet. ø500
proj. NN, gł.osi=1,05
gA125, gł.osi=1,26
wA250, gł.osi=1,73
P.p.=385,00
Ho=0,93
Ho=0,91

	Kd25	wp32
Nazwa węzła	Kd25	wp32
Rzędna istniejącego terenu	398,90	398,82
Rzędna projektowanego terenu	398,93	398,96
Rzędna dna proj. kanału	398,00	398,05
Długość odcinka	3,49	
Proj. spadek kanału, odległość	L=3,49 i=15 ‰	
Proj. średnica nominalna, materiał	PP DN160	
Hektometr i odległości	0 2,04	3,49

Profil Kd25–wp33

Podziałka 1:100/250


Profil w11–Kd25, DN200,
Rz.dna=398,00
X=6400602,95
Y=5614665,73
Profil Kd25–wp32, DN160,
Rz.dna=398,00
X=6400603,30
Y=5614663,97
W =398,93
398,00
W =398,96
397,53
studnia bet. ø1000
studnia bet. ø500
P.p.=385,00
Ho=0,93
Ho=0,93

	Kd25	wp33
Nazwa węzła	Kd25	wp33
Rzędna istniejącego terenu	398,90	398,93
Rzędna projektowanego terenu	398,93	398,96
Rzędna dna proj. kanału	398,00	398,03
Długość odcinka	1,79	
Proj. spadek kanału, odległość	L=1,79 i=15 ‰	
Proj. średnica nominalna, materiał	PP DN160	
Hektometr i odległości	0	1,79

Profil w12–Kd26

Podziałka 1:100/250

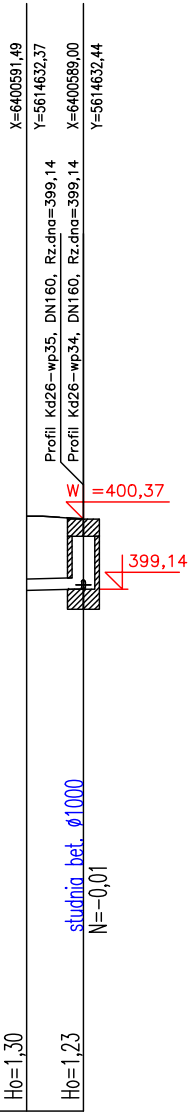

X=6400591,49
Y=5614632,37
X=6400589,00
Y=5614632,44
Profil Kd26–wp35, DN160, Rz.dna=399,14
Profil Kd26–wp34, DN160, Rz.dna=399,14
W =400,37
399,14
studnia bet. ø1000
N=-0,01
Ho=1,30
Ho=1,23
P.p.=390,00

Nazwa węzła	w12	Kd26
Rzędna istniejącego terenu	400,42	400,38
Rzędna projektowanego terenu		400,37
Rzędna dna proj. kanału	399,12	399,14
Długość odcinka	2,49	
Proj. spadek kanału, odległość	L=2,49 i=10 ‰	
Proj. średnica nominalna, materiał	PP DN200	
Hektometr i odległości	0	2,49

Profil Kd26–wp34

Podziałka 1:100/250

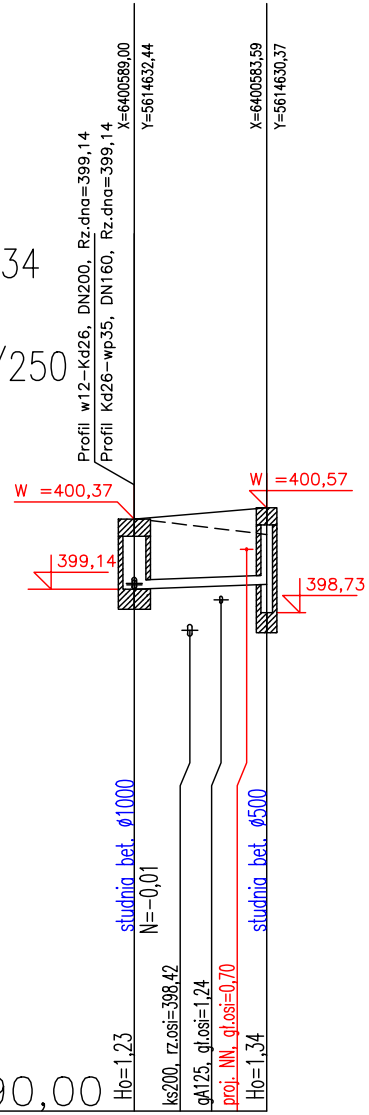

Profil w12–Kd26, DN200, Rz.dna=399,14
Profil Kd26–wp35, DN160, Rz.dna=399,14
X=6400589,00
Y=5614632,44
X=6400583,59
Y=5614630,37
W =400,37
W =400,57
399,14
398,73
studnia bet. ø1000
N=-0,01
ks200, rz.osi=398,42
gA125, gł.osi=1,24
proj. NN, gł.osi=0,70
studnia bet. ø500
Ho=1,23
Ho=1,34
P.p.=390,00

Nazwa węzła	Kd26		wp34
Rzędna istniejącego terenu	400,38		400,10
Rzędna projektowanego terenu	400,37		400,57
Rzędna dna proj. kanału	399,14		399,23
Długość odcinka	5,79		
Proj. spadek kanału, odległość	L=5,79 i=15 ‰		
Proj. średnica nominalna, materiał	PP DN160		
Hektometr i odległości	0	2,43 3,80	5,79

Profil Kd26–wp35

Podziałka 1:100/250

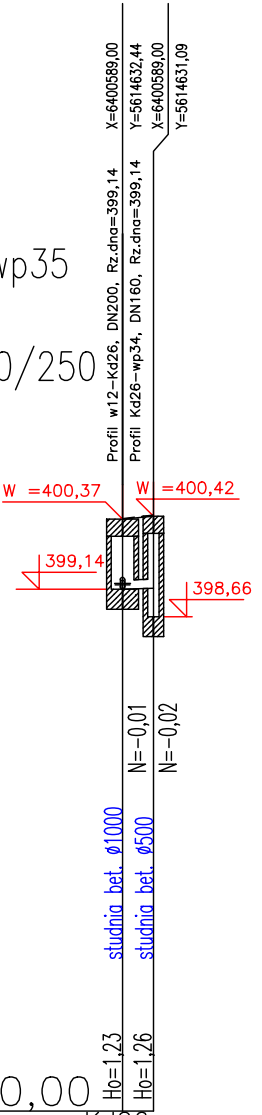

X=6400589,00
Y=5614632,44
X=6400589,00
Y=5614631,09
Profil w12–Kd26, DN200, Rz.dna=399,14
Profil Kd26–wp34, DN160, Rz.dna=399,14
W =400,37
W =400,42
399,14
398,66
N=-0,01
N=-0,02
studnia bet. ø1000
studnia bet. ø500
Ho=1,23
Ho=1,26
P.p.=390,00

Nazwa węzła	Kd26	wp35
Rzędna istniejącego terenu	400,38	400,44
Rzędna projektowanego terenu	400,37	400,42
Rzędna dna proj. kanału	399,14	399,16
Długość odcinka	1,35	
Proj. spadek kanału, odległość	L=1,35 i=15 ‰	
Proj. średnica nominalna, materiał	PP DN160	
Hektometr i odległości	0	1,35

Profil w13–Kd27

Podziałka 1:100/250

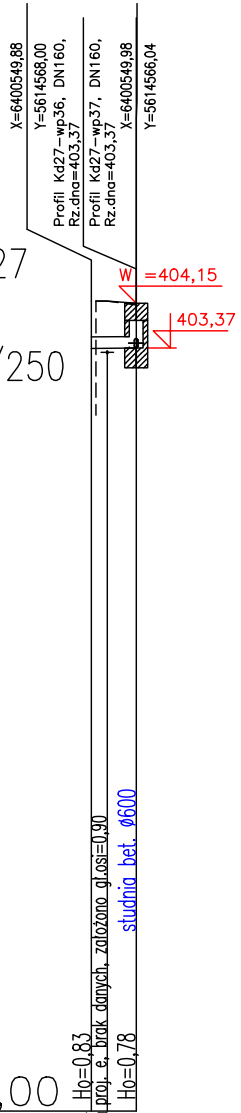
X=6400549,88
Y=5614568,00
Profil Kd27–wp36, DN160,
Rz.dna=403,37
Profil Kd27–wp37, DN160,
Rz.dna=403,37
X=6400549,98
Y=5614566,04
W =404,15
403,37
Ho=0,83
proj. e, brak danych, założono gł.osi=0,90
studnia bet. ø600
Ho=0,78
P.p.=390,00

Nazwa węzła	w13	Kd27
Rzędna istniejącego terenu	404,19	404,12
Rzędna projektowanego terenu		404,15
Rzędna dna proj. kanału	403,36	403,37
Długość odcinka	1,97	
Proj. spadek kanału, odległość	L=1,97 i=5 ‰	
Proj. średnica nominalna, materiał	PP DN200	
Hektometr i odległości	0	1,97

Profil Kd27–wp36

Podziałka 1:100/250

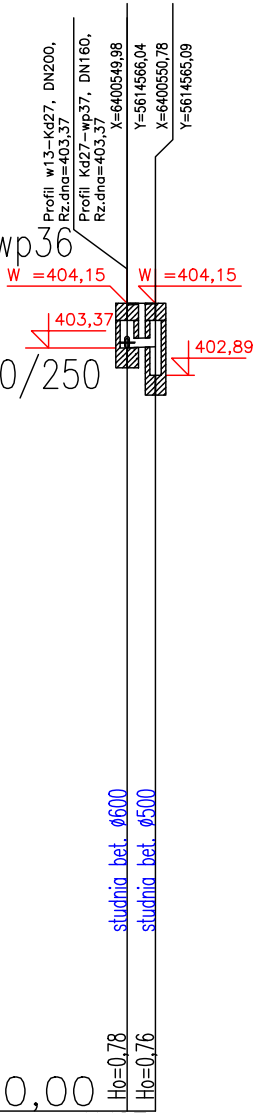
Profil w13–Kd27, DN200,
Rz.dna=403,37
Profil Kd27–wp37, DN160,
Rz.dna=403,37
X=6400549,98
Y=5614566,04
X=6400550,78
Y=5614565,09
W =404,15
W =404,15
403,37
402,89
studnia bet. ø600
studnia bet. ø500
Ho=0,78
Ho=0,76
P.p.=390,00

Nazwa węzła	Kd27	wp36
Rzędna istniejącego terenu	404,12	404,14
Rzędna projektowanego terenu	404,15	404,15
Rzędna dna proj. kanału	403,37	403,39
Długość odcinka	1,24	
Proj. spadek kanału, odległość	L=1,24 i=15 ‰	
Proj. średnica nominalna, materiał	PP DN160	
Hektometr i odległości	0	1,24

Profil Kd27–wp37

Podziałka 1:100/250

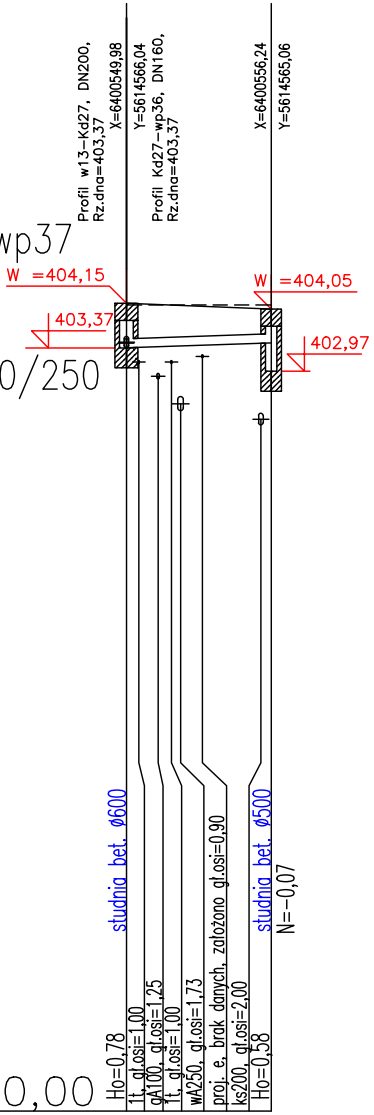
Profil w13–Kd27, DN200,
Rz.dna=403,37
X=6400549,98
Y=5614566,04
Profil Kd27–wp36, DN160,
Rz.dna=403,37
X=6400556,24
Y=5614565,06
W =404,15
W =404,05
403,37
402,97
studnia bet. ø600
studnia bet. ø500
N=-0,07
Ho=0,78
1t, gł.osi=1,00
gA100, gł.osi=1,25
1t, gł.osi=1,00
wA250, gł.osi=1,73
proj. e, brak danych, założono gł.osi=0,90
ks200, gł.osi=2,00
Ho=0,58
P.p.=390,00

Nazwa węzła	Kd27			wp37
Rzędna istniejącego terenu	404,12			404,12
Rzędna projektowanego terenu	404,15			404,05
Rzędna dna proj. kanału	403,37			403,46
Długość odcinka	6,34			
Proj. spadek kanału, odległość	L=6,34 i=15 ‰			
Proj. średnica nominalna, materiał	PP DN160			
Hektometr i odległości	0	1,39	3,33	6,34

Profil w14–Kd28

Podziałka 1:100/250

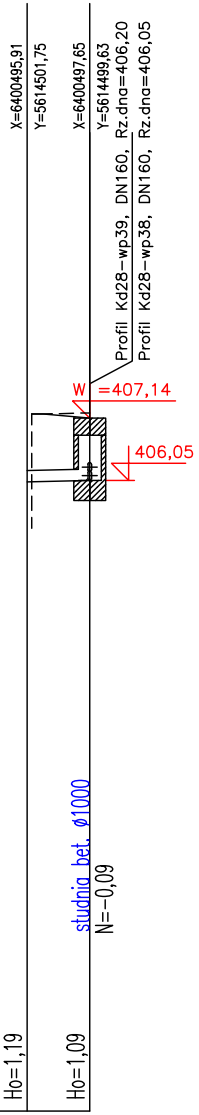
X=6400495,91
Y=5614501,75
X=6400497,65
Y=5614499,63
Profil Kd28–wp39, DN160, Rz.dna=406,20
Profil Kd28–wp38, DN160, Rz.dna=406,05
W =407,14
406,05
studnia bet. ø1000
N=-0,09
Ho=1,19
Ho=1,09

P.p.=395,00

Nazwa węzła	w14		Kd28
Rzędna istniejącego terenu	407,21		407,23
Rzędna projektowanego terenu			407,14
Rzędna dna proj. kanału	406,02		406,05
Długość odcinka		2,75	
Proj. spadek kanału, odległość		L=2,75 i=10 ‰	
Proj. średnica nominalna, materiał		PP DN200	
Hektometr i odległości	○0		2,75

Profil Kd28–wp38

Podziałka 1:100/250

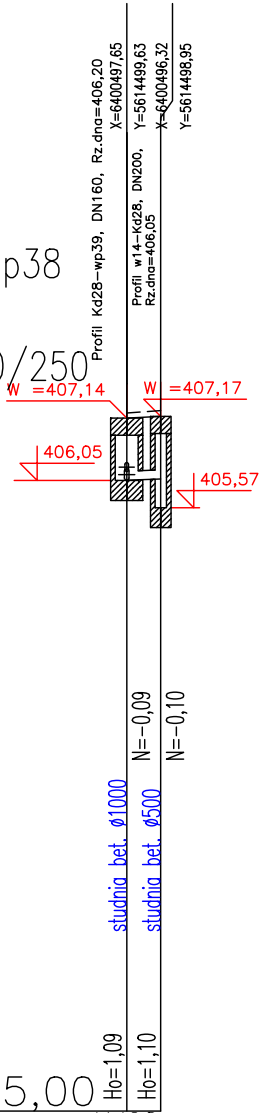
Profil Kd28–wp39, DN160, Rz.dna=406,20
X=6400497,65
Y=5614499,63
Profil w14–Kd28, DN200, Rz.dna=406,05
X=6400496,32
Y=5614498,95
W =407,14
W =407,17
406,05
405,57
N=-0,09
N=-0,10
studnia bet. ø1000
studnia bet. ø500
Ho=1,09
Ho=1,10

P.p.=395,00

Nazwa węzła	Kd28		wp38
Rzędna istniejącego terenu	407,23		407,27
Rzędna projektowanego terenu	407,14		407,17
Rzędna dna proj. kanału	406,05		406,07
Długość odcinka		1,49	
Proj. spadek kanału, odległość		L=1,49 i=15 ‰	
Proj. średnica nominalna, materiał		PP DN160	
Hektometr i odległości	○0		1,49

Profil Kd28–wp39

Podziałka 1:100/250

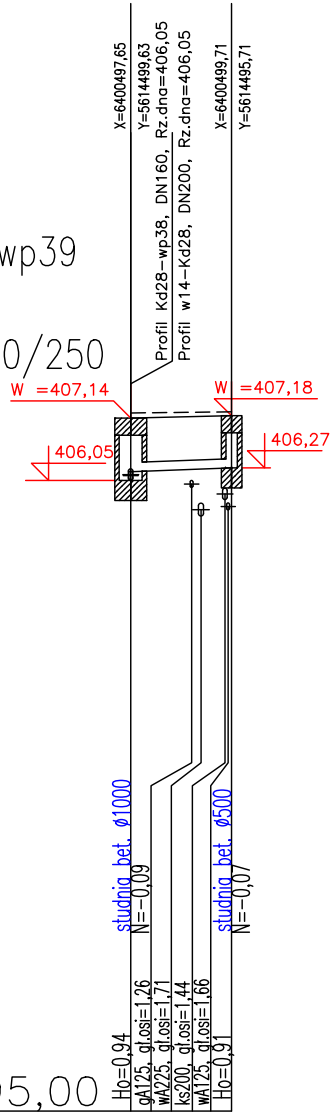
X=6400497,65
Y=5614499,63
Profil Kd28–wp38, DN160, Rz.dna=406,05
Profil w14–Kd28, DN200, Rz.dna=406,05
X=6400499,71
Y=5614495,71
W =407,14
W =407,18
406,05
406,27
studnia bet. ø1000
N=-0,09
studnia bet. ø500
N=-0,07
Ho=0,94
gA125, gł.osi=1,26
wA225, gł.osi=1,71
ks200, gł.osi=1,44
wA125, gł.osi=1,66
Ho=0,91

P.p.=395,00

Nazwa węzła	Kd28		wp39
Rzędna istniejącego terenu	407,23		407,25
Rzędna projektowanego terenu	407,14		407,18
Rzędna dna proj. kanału	406,20		406,27
Długość odcinka		4,42	
Proj. spadek kanału, odległość		L=4,42 i=15 ‰	
Proj. średnica nominalna, materiał		PP DN160	
Hektometr i odległości	○0	2,67	4,42

Profil w15–Kd29

Podziałka 1:100/250

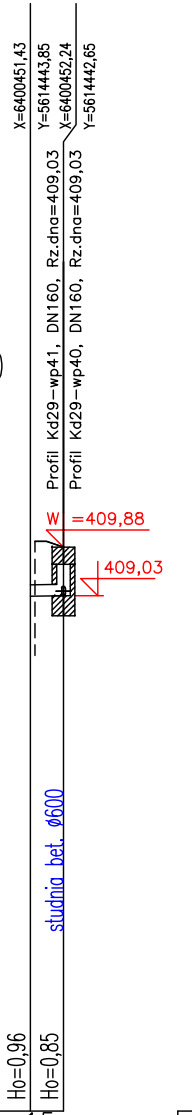
X=6400451,43
Y=5614443,85
X=6400452,24
Y=5614442,65
Profil Kd29–wp41, DN160, Rz.dna=409,03
Profil Kd29–wp40, DN160, Rz.dna=409,03
W =409,88
409,03
studnia bet. ø600
Ho=0,96
Ho=0,85
P.p.=400,00

Nazwa węzła	w15	Kd29
Rzędna istniejącego terenu	409,98	409,88
Rzędna projektowanego terenu		
Rzędna dna proj. kanału	409,02	409,03
Długość odcinka	1,45	
Proj. spadek kanału, odległość	L=1,45 i=5 ‰	
Proj. średnica nominalna, materiał	PP DN200	
Hektometr i odległości	0 0	1,45

Profil Kd29–wp40

Podziałka 1:100/250

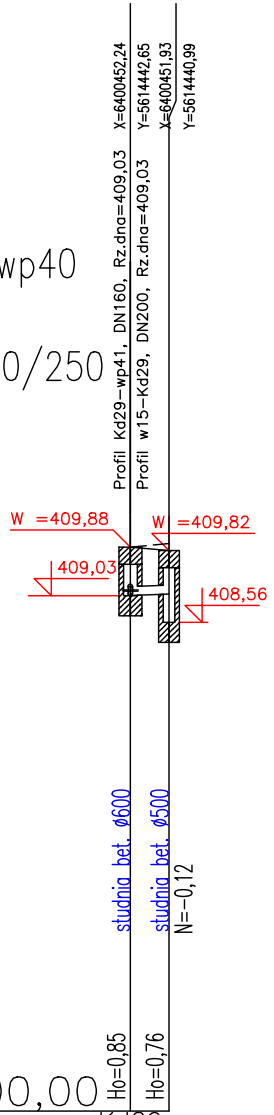
X=6400452,24
Y=5614442,65
X=6400451,93
Y=5614440,99
Profil Kd29–wp41, DN160, Rz.dna=409,03
Profil w15–Kd29, DN200, Rz.dna=409,03
W =409,88
W =409,82
409,03
408,56
studnia bet. ø600
studnia bet. ø500
N=–0,12
Ho=0,85
Ho=0,76
P.p.=400,00

Nazwa węzła	Kd29	wp40
Rzędna istniejącego terenu	409,88	409,94
Rzędna projektowanego terenu		409,82
Rzędna dna proj. kanału	409,03	409,06
Długość odcinka	1,69	
Proj. spadek kanału, odległość	L=1,69 i=15 ‰	
Proj. średnica nominalna, materiał	PP DN160	
Hektometr i odległości	0 0	1,69

Profil Kd29–wp41

Podziałka 1:100/250

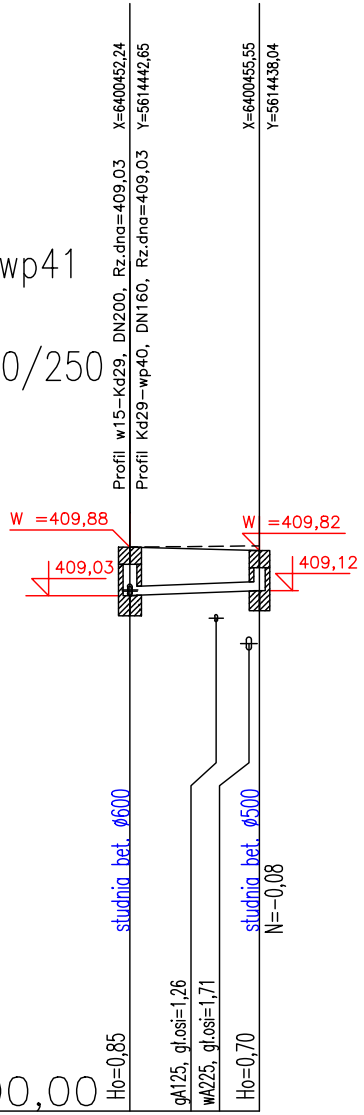
X=6400452,24
Y=5614442,65
X=6400455,55
Y=5614438,04
Profil w15–Kd29, DN200, Rz.dna=409,03
Profil Kd29–wp40, DN160, Rz.dna=409,03
W =409,88
W =409,82
409,03
409,12
studnia bet. ø600
studnia bet. ø500
N=–0,08
Ho=0,85
gA125, gł.osi=1,26
wA225, gł.osi=1,71
Ho=0,70
P.p.=400,00

Nazwa węzła	Kd29		wp41
Rzędna istniejącego terenu	409,88		409,90
Rzędna projektowanego terenu			409,82
Rzędna dna proj. kanału	409,03		409,12
Długość odcinka	5,67		
Proj. spadek kanału, odległość	L=5,67 i=15 ‰		
Proj. średnica nominalna, materiał	PP DN160		
Hektometr i odległości	0 0	3,78	5,67

- - - - TEREN ISTNIEJĄCY

── TEREN PROJEKTOWANY

▬ PROJ. KANALIZACJA DESZCZOWA

UWAGA:
–położenie (głębokość) osi istniejących sieci mierzone jest od terenu istniejącego
–położenie (głębokość) osi projektowanych sieci mierzone jest od terenu projektowanego
–na kablach energetycznych i telekomunikacyjnych w miejscu skrzyżowań z proj. kd należy założyć rury ochronne

WYKAZ PROFILI			
1	Profil w11–Kd25	11	Profil Kd28–wp38
2	Profil Kd25–wp32	12	Profil Kd28–wp39
3	Profil Kd25–wp33	13	Profil w15–Kd29
4	Profil w12–Kd26	14	Profil Kd29–wp40
5	Profil Kd26–wp34	15	Profil Kd29–wp41
6	Profil Kd26–wp35		
7	Profil w13–Kd27		
8	Profil Kd27–wp36		
9	Profil Kd27–wp37		
10	Profil w14–Kd28		

Inwestor:	**BURMISTRZ MIASTA BIELAWA** **PLAC WOLNOŚCI 1** **58-260 BIELAWA**				
Nazwa zamierzenia budowlanego	PRZEBUDOWA I ROZBUDOWA DRÓG GMINNYCH UL. NOWOBIELAWSKIEJ I SOWIEJ W M. BIELAWA				
Tytuł rysunku:	**PROFIL SIECI I WPUSTÓW KANALIZACJI DESZCZOWEJ**				
	Zespół projektowy	Specjalność	Nr uprawnień	Podpis	Data 07.2022 Skala: 1:100: 250 rys. nr 9
Projektant:	inż. Liliana Wojciechowska –Zgraja	instalacyjna (sieć kan. deszcz.)	283/99/DUW		
Sprawdzający:	mgr inż. Kamila Wegner	instalacyjna (sieć kan. deszcz.)	WKP/0139/PWOS/14		